

44 – Oskarshamn – plats- och omgivningsförhållanden



Jenny Rees – kommunikation och samhällskontakter

Oskarshamn – plats- och omgivningsförhållanden

- Geografiskt läge, historia och befolkning
- Infrastruktur
- Näringsliv och sysselsättning
- Misterhult och Simpevarp
- Riksentressen och skyddade områden
- Plan- och fastighetsförhållanden
- Sammanfattning




Geografiskt läge, historia och befolkning



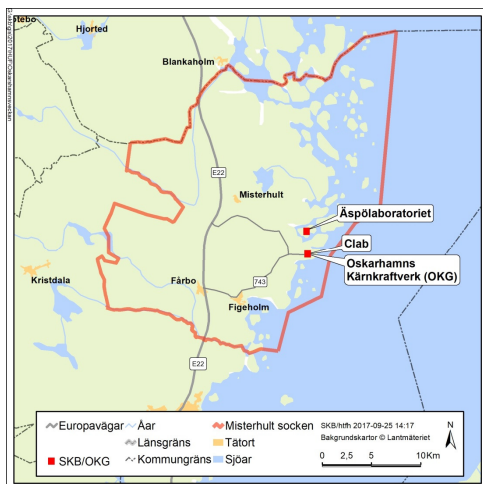
Infrastruktur



Näringsliv och sysselsättning



Misterhult



Simpevarp – OKG

1. O1, 1972
2. O2, 1974
3. O3, 1985
4. Markförvar för lågaktivt avfall (MLA)
5. Berggrum för låg- och medelaktivt avfall (BFA)



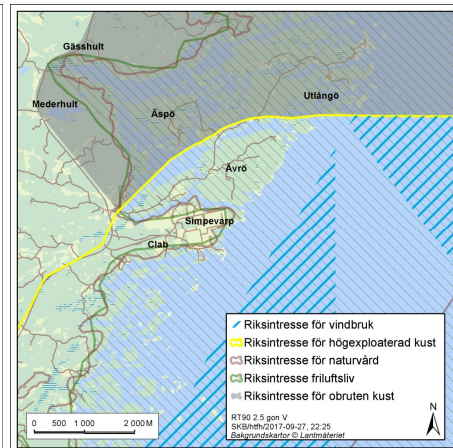
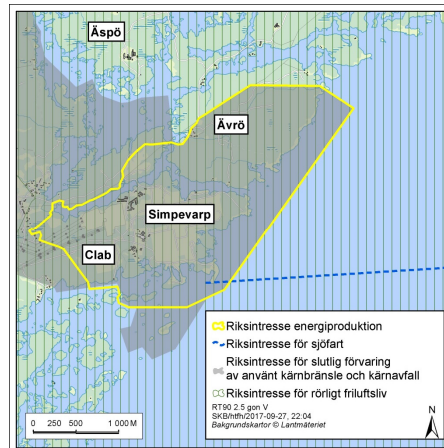
Simpevarp – SKB

1. Mellanlagret Clab, 1985
2. Simpevarps hamn, hemmahamn m/s Sigrid
3. Tunnelpåslag Äspölaboratoriet
4. Närmaste grannar i Åkvik, ett hushåll åretruntboende



Riksintressen och skyddade områden

- Inga Natura 2000-områden eller naturreservat på Simpevarpshalvön
- Sökt verksamhet är anpassad till befintliga riksintressen



Planförhållanden

Översiktsplan 2000

Fördjupad översiktsplan 2007

- Pekar ut område för slutförvarsanläggning i Laxemarområdet och inkapslingsanläggning i anslutning till Clab

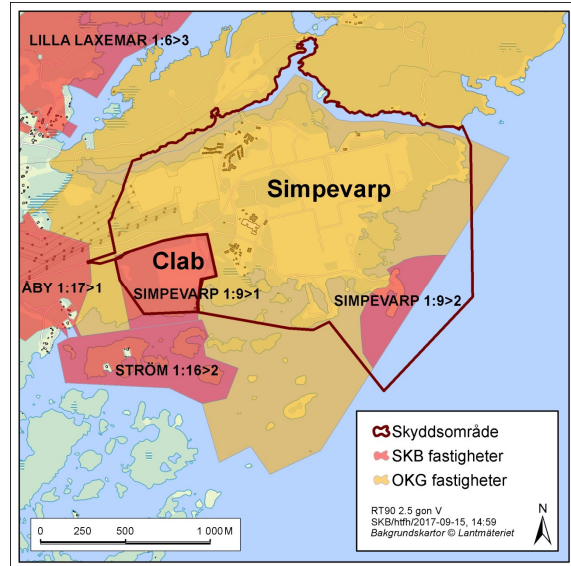
Detaljplan 2006

- Senast fastställda och laga kraftvunna detaljplanen
- Medger uppförande av inkapslingsanläggningen vid Clab



Fastighetsförhållanden

- SKB har rådighet över aktuellt markområde
- Marken ägs av SKB och OKG
- Verksamheten skyddsobjekt – begränsat tillträde



Sammanfattning

Den sökta verksamheten

- Ligger inom befintligt industriområde
- Är anpassad efter befintliga riksintresseområden

Fördjupad översiktsplan och detaljplan medger uppförande av inkapslingsanläggning

SKB har rådighet över marken

