

P-06-114

Nulägesbeskrivning av rekreation och friluftsliv i Oskarshamn

Pia Ottosson, Atrax Energi AB

Oktober 2006

Svensk Kärnbränslehantering AB

Swedish Nuclear Fuel
and Waste Management Co
Box 5864

SE-102 40 Stockholm Sweden

Tel 08-459 84 00
+46 8 459 84 00

Fax 08-661 57 19
+46 8 661 57 19



ISSN 1651-4416

SKB P-06-114

Nulägesbeskrivning av rekreation och friluftsliv i Oskarshamn

Pia Ottosson, Atrax Energi AB

Oktober 2006

Denna rapport har gjorts på uppdrag av SKB. Slutsatser och framförda åsikter i rapporten är författarnas egna och behöver nödvändigtvis inte sammanfalla med SKB:s.

En pdf-version av rapporten kan laddas ner från www.skb.se

Sammanfattning

Svensk Kärnbränslehantering AB, SKB, har i uppdrag att hitta en säkerhetsmässigt och miljömässigt lämplig plats att förlägga en framtida inkapslingsanläggning, samt ett slutförvar för använt kärnbränsle på. Två områden har identifierats, Forsmark i Östhammars kommun och Simpevarp/Laxemar i Oskarshamns kommun.

På uppdrag av SKB har Atrax Energi AB tagit fram en beskrivning av hur området i och kring Simpevarp/Laxemar utnyttjas med avseende på rekreation och friluftsliv. Syftet har varit att så brett som möjligt beskriva de möjligheter till rekreation och friluftsliv som finns idag.

Det studerade området ligger i Misterhults församling i Oskarshamns kommun. Inom området, på Simpevarpshalvön, ligger redan Oskarshamns kärnkraftverk och CLAB (Centralt mellanlager för använt kärnbränsle). Det statistiska materialet visar att Misterhults församling är relativt glesbefolkad, 6,5 invånare/km² jämfört med länets 22. Inom församlingen finns både permanenta bostäder och fritidsboende. Området utnyttjas för fritidsaktiviteter av boende i närområdet och av anställda vid OKG, men även av olika föreningar samt av turister. Hela norra Smålands skärgård är riksintresse för friluftsliv på grund av dess förutsättningar för bl a båtsport, bad och kanoting.

Området utnyttjas flitigt för olika typ av friluftsliv och rekreation, såsom vandring, cykling, jakt och fiske. Ostkustleden löper genom området och på Simpevarpshalvön finns det två mindre leder; Äspöstigen och Simpevarvet. Det varma vattnet i kylvattenutsläppet i Hamnefjärden är en populär plats för bad, paddling och fågelskådning året runt.

Innehåll

1	Introduktion	7
1.1	Bakgrund	7
1.2	Syfte och metod	7
2	Allmänt om området	9
2.1	Natur	9
2.2	Bebyggelse	9
2.3	Befolkning	9
3	Rekreation och friluftsliv	11
3.1	Vandring	11
3.2	Badplatser	13
3.3	Orientering	13
3.4	Cykling	14
3.5	Ridning	14
3.6	Paddling och segling	15
3.7	Dykning	16
3.8	Skridskoåkning	16
3.9	Jakt	16
3.10	Fiske	17
3.11	Scouting	17
3.12	Bär- och svamplockning	17
3.13	Fågelskådning	17
3.14	Övrigt	17
4	Eventuell framtida utveckling	19
5	Slutsatser	21
6	Referenser	23
Bilaga 1	Karta över Oskarshamns kommun	25
Bilaga 2	Karta över det studerade området	27
Bilaga 3	Karta över riksintresse för friluftsliv	29
Bilaga 4	Detaljerad karta över Simpevarpshalvön	31

1 Introduktion

1.1 Bakgrund

Svensk Kärnbränslehantering AB, SKB, har i uppdrag att hitta en säkerhetsmässigt och miljömässigt lämplig plats att förlägga en framtida inkapslingsanläggning, samt ett slutförvar för använt kärnbränsle på. Två områden har identifierats, Forsmark i Östhammars kommun och Simpevarp/Laxemar i Oskarshamns kommun. I dessa båda områden utför idag SKB platsundersökningar, vars syfte delvis är att ta fram underlag till MKB-dokumentet. Atrax Energi AB har fått i uppdrag av MKB-enheten på SKB att göra en nulägesbeskrivning av rekreation och friluftsliv i platsundersökningsområdet Simpevarp/Laxemar.

1.2 Syfte och metod

Syftet med rapporten är att översiktligt sammanställa tillgänglig information om rekreation och friluftsliv i och kring området Simpevarp/Laxemar. Författarens ambition har varit att ge en så allsidig bild som möjligt av de möjligheter till friluftsliv som finns att tillgå idag. Rapporten bygger till största del på intervjuer med initierade personer. En fältstudie har genomförts för att få kännedom om och förståelse för området. De statistiska data som förekommer i rapporten är i första hand framtagna på församlingsnivå och syftar här till att ge en uppfattning om områdets karaktär i jämförelse med kommunen och länet som helhet.

2 Allmänt om området

Det studerade området ligger i Misterhults församling i Oskarshamns kommun (bilaga 1). Misterhults församling upptar en area om 407,9 km² /SCB 2000, internet/. Inom församlingen ligger orterna Misterhult, Fårbo och Figeholm, samt ett antal mindre byar. Inom området, på Simpevarpshalvön, ligger redan Oskarshamns kärnkraftverk och Clab (bilaga 2). Den befintliga bebyggelsen består av både permanenta bostäder och fritidsboende. Området utnyttjas året runt för fritidsaktiviteter av boende i närområdet och av anställda vid OKG och SKB, men även av ett antal olika föreningar samt av turister.

2.1 Natur

Skogsmarken är klart dominerande, övrig mark består av jordbruksmark, och en liten andel annan mark (våtmark, berg, täkt etc) /Miliander et al. 2004/. I norr ligger Misterhults skärgård (bilaga 1), en typisk urbergsskärgård med en mycket omväxlande landskapsbild. Större delen av skärgården är naturreservat och hela norra Smålands skärgård är av riksintresse för friluftsliv på grund av dess förutsättningar för bl a båtsport, bad och kanoting (bilaga 3) /Länsstyrelsen i Kalmar län 2004, internet/.

2.2 Bebyggelse

Inom Misterhults församling fanns år 2002 707 fritidshus, 388 gårdar, 38 flerfamiljshus, 1 012 en- eller tvåfamiljshus samt 101 andra byggnader. Inga nya en- eller flerfamiljshus har byggts sen 1993 /Miliander et al. 2004/.

2.3 Befolkning

År 2003 fanns det totalt 2 649 invånare inom Misterhults församling /SCB 2003a, internet/. Det innebär en befolkningstäthet på 6,5 invånare/km². Detta kan jämföras med kommunens 24,9 /SCB 2003b, 2004, internet/ och länets 22,0 /Länsstyrelsen Kalmar län 2004, internet/. År 2002 fanns det 2 709 invånare inom församlingen, och mellan 1993 och 2002 fanns det i medeltal 2 879 invånare /Miliander et al. 2004/. Statistiken visar alltså på en svagt neråtgående trend. På Simpevarpshalvön samt på öarna Ävrö, Äspö och Hålö (bilaga 1) bor inga människor permanent, men det finns några enstaka fritidsbostäder.

59,9 % av den förvärvsarbetande dagbefolkningen (arbetande i området) arbetar inom energi-produktion, vattenförsörjning och avfallshantering /Miliander et al. 2004/. Majoriteten arbetar på Oskarshamns kärnkraftverk, som har ca 900 anställda. Under totalt tre månader per år stoppas var och en av de tre reaktorerna för revision, vilken till stor del utförs av entreprenörer. Under den tiden ökar antalet anställda med mellan 500 och 1 000 personer /OKG 2003, internet/. Av nattbefolkningen (boende i området) arbetar endast 11,7 % inom ovan nämnda sektor. Största andelen, 24,2 %, av nattbefolkningen jobbar inom tillverkningsindustrin /Miliander et al. 2004/.

3 Rekreation och friluftsliv

3.1 Vandring

Ostkustleden, som underhålls av Döderhults naturskyddsförening, är en ca 16 mil lång vandringsled som till större del går genom Oskarshamns kommun. Leden är uppdelad i åtta etapper och i slutet av varje etapp ligger en stuga för övernattnig. En mindre del av leden går igenom det studerade området (bilaga 2). Leden utnyttjas av boende i närområdet och av övriga i kommunen för promenader och utflykter, men den drar även till sig en stor del mer långväga vandrare. På vintern kan man även utnyttja leden för skidåkning. En mindre avgift tas ut för övernattnig i en stuga, men eftersom betalningen bygger på frivillighetsprincipen är det svårt att uppskatta hur många människor som utnyttjar stugorna. Enligt en grov uppskattning från Döderhults Naturskyddsförening låg antalet betalande gäster år 2004 på ca 350 personer totalt för alla stugorna längs med leden, men sannolikt är antalet besökare högre än så (Bertil Svensson 2005, personlig kontakt). Enligt egen uppskattning har ca 80 personer utnyttjat stugan vid Laxemar under 2004 (figur 3-1).

Simpevarps by, en skärgårdsby med anor från 1700-talet, ligger i närheten av kärnkraftverket på Simpevarpshalvön (bilaga 4). I byn har OKG en permanent utställning om kustbygden och om dagens kärnkraftsteknik. Under sju veckor på sommaren anordnar företaget också sommaraktiviteter i byn, såsom utställningar av lokala konstnärer, föreställningar för barn, auktioner m m. I byn finns även ett café som håller öppet under sommaren. Sommaren 2004 besökte drygt 4 000 personer byn. Från Simpevarps by utgår Simpevarvet, en naturstig på en dryg kilometer. Denna utnyttjas framförallt på sommaren, men finns tillgänglig hela året (figur 3-2). På ett ställe utmed stigen finns en iordningställd grillplats, på ett annat ställe passerar man tätt förbi en stor hägerkoloni (Barbro Kreutz 2005, personlig kontakt).



Figur 3-1. Övernattningsstuga. Foto: Pia Ottosson.



Figur 3-2. Grillplats vid Simpevarvet. Foto: Pia Ottosson.

På Simpevarpshalvön finns även en elljusslinga (bilaga 4), som bland annat utnyttjas av anställda på OKG och SKB, dock inte i någon större omfattning (Kristina Dahlström 2005, personlig kontakt). Äspöstigen, som ligger i anslutning till Äspölaboratoriet, är en populärvetenskaplig naturstig på ca två kilometer (bilaga 4). Längs med stigen finns både grillplatser och badmöjligheter (figur 3-3) /SKB/.



Figur 3-3. Äspöstigen. Foto: Pia Ottosson.

Utanför Figeholm finns ett 2 km långt vandringsspår, i vars anslutning det ligger ett vandrarhem som drivs av BK Bore (bilaga 2). Vandrarhemmet var dock stängt under sommaren 2004 och kommer heller inte att hålla öppet sommaren 2005. Under 2003 hade klubben mellan juni och september ca 300 övernattnings på vandrarhemmet (Tobias Ekström 2005, personlig kontakt).

3.2 Badplatser

I Laxemar (Ekerum) fanns tidigare en badplats som sköttes av kommunen, men på grund av den dåliga vattenkvaliteten stängdes den 2001 (Håkan Lönnbom 2005, personlig kontakt). Badplatsen finns dock fortfarande utmärkt på kartan, och bryggan ligger kvar i vattnet (figur 3-4) /Egna observationer 2005/. Badmöjligheter finns utmed Äspöstigen (se 3.1), i övrigt finns den enda iordningställda badplatsen i Figeholm.

3.3 Orientering

SOK Viljan i Oskarshamn är en klubb som har orientering som kärnverksamhet. De håller till största delen till i området kring Oskarshamn, men har en gammal karta som sträcker sig i ett område nord-nordost om kärnkraftverket. Detta område utnyttjades tidigare för tävlingar, men används idag bara vid träning. Klubben har som långsiktigt mål att genomföra SM i nordöstra Småland år 2009, i samarbete med orienteringsklubbarna i Västerviks och Vimmerby kommun. Eventuellt kommer då en av tävlingarna att förläggas till området kring Misterhult (Roland Nilsson 2005, personlig kontakt).



Figur 3-4. Ekerum. Foto: Pia Ottosson.

3.4 Cykling

Figeholmcyklisterna, med ca 200 medlemmar, har både träning och tävlingar i det studerade området (figur 3-5). Varje år anordnar de Figeholmstrampen och de är också medarrangör till det större loppet OKG-trampen, som körs mellan Oskarshamn och kärnkraftverket (Ulf Karlsson 2005, personlig kontakt).

3.5 Ridning

Inom det studerade området, i Åby, Stora Fighult, Övrahammar, Skurö samt på Hägnads gård (bilaga 2) finns hästar som rids i området (Katarina Odéhn 2005, personlig kontakt).



Figur 3-5. Cykelvägar. Källa: www.figeholmcyklisterna.com.

3.6 Paddling och segling

Paddling är populärt längs med hela skärgårdskusten. Oskarshamns Kanot- och Frisksportklubb har ca 220 medlemmar och tränar utanför Oskarshamn, men anordnar även längre turer, bland annat norrut längs med kusten. Av dem kan man även hyra kanot och kajak. Hamnefjärden (bilaga 4, figur 3-6), där det använda kylvattnet släpps ut, är på grund av det varma vattnet ett populärt ställe för träning under vintersäsongen. Här anordnar klubben en tävling i november–december, där kanotister från hela landet medverkar (Bengt Järnheter 2005, personlig kontakt), och här tränar även Svenska Kanotförbundets landslag under totalt ca 4 veckor per år. De bor då i gäststugor på OKG:s område (Liselott Ohlson 2005, personlig kontakt).

Kajakverksamhet bedrivs även av Friluftsförbundet i Småland, framförallt i Växjö och Eksjö. Båda klubbarna anordnar långturer, bland annat till Misterhults skärgård /Friluftsförbundet 2004, internet/.

Vill man ge sig ut själv och paddla finns på Kanotguidens hemsida ett stort antal olika turer man kan göra med kanot i Sverige beskrivna, och bland dem finns en tur genom Misterhults skärgård. Turen sträcker sig från Figeholm norrut till Händelöp, strax söder om Västervik, och augusti rekommenderas som den bästa månaden för paddlingen /Kanotguiden 2005, internet/. Figeholm Konferens AB har ett antal kanoter för uthyrning (Danne Strömberg 2005, personlig kontakt).

På Simpevarpshalvön, vid Clab, ligger en privat småbåtshamn som utnyttjas av anställda vid OKG (figur 3-7).



Figur 3-6. Hamnefjärden. Foto: Pia Ottosson.



Figur 3-7. Småbåtshamn Foto: Pia Ottosson

I Figeholm finns en gästhamn dit det varje sommar kommer ca 1 000 båtar. Ca 80–85 % av gästerna är tyskar /Figeholms Båtklubb 2005, internet/. Figeholms Båtklubb anordnar läger för jollesegling varje år på våren, dit det kommer ungdomar från hela Småland. Klubben anordnar även eskader från Figeholm, som går till olika ställen längs med kusten varje år (Per Malmström 2005, personlig kontakt).

3.7 Dykning

Calypso, Oskarshamn Sportdykarklubb, med ca 30 aktiva dykare, anordnar ibland dykningar i Hamnefjärden /OSDK Calypso 2005, internet/. Både Hamnefjärden och Kråkelund (bilaga 1, 4) är kända platser i dyksammanhang, vilket sannolikt innebär att det även kommer dykare hit från andra delar av Sverige /f-net.nu/dykning 2005, internet/.

3.8 Skridskoåkning

Inga långfärdsskridskoföreningar verkar i det studerade området, men sannolikt rör sig enskilda personer ute på isarna. På grund av det varma vattnet som kommer ut från Hamnefjärden är det dock öppet vatten kring fjärden och dess närmaste omgivning (Kristina Dahlström 2005, personlig kontakt).

3.9 Jakt

I Misterhults församling har större delen av jägarna gått samman i en förening, Misterhults Norra Älgskötselområde. De är uppdelade i 64 jaktlag, vilket innebär totalt ca 300 personer, och disponerar ett 23 000 ha stort område, vilket täcker in hela det studerade området. Förutom älg jagas även vildsvin, rådjur och hare, dock ej organiserat utan var och en jagar på sina egna marker (Ulf Zander 2005, personlig kontakt). Sveaskog erbjuder även gruppjakt på ett

3 500 ha stort område i Misterhult /Sveaskog 2005, internet/. År 2003 sköts 0,35 älgar per km² i Misterhults församling, vilket är något fler än i kommunen och länet som helhet /Miliander et al. 2004/.

3.10 Fiske

Fiske är en mycket populär fritidssysselsättning och längs med Kalmars läns kust finns det speciellt gott om havsöring, gädda och abborre. Fisket är helt fritt, så länge man inte använder sig av nät eller fasta redskap /Oskarshamns kommun 2004, internet/. I Hamnefjärden och inom 300 m från Hamnefjärdens mynning råder dock totalt fiskeförbud (Tobias Borger 2005, personlig kontakt). Det finns ingen sportfiskeklubb som håller till inom det studerade området, men både Figeholm Konferens AB och Figeholms Marin erbjuder möjligheten att hyra båt och ge sig ut själv /Figeholm Konferens AB 2004, Figeholms marin 2005, internet/.

3.11 Scouting

Figeholms scoutkår, med ca 44 medlemmar, brukade tidigare hyra en stuga på Ävrö för sina läger och paddlade då även kanot i området. Numera har de en stuga i Sandbäckshult söder om Oskarshamn, där de har läger varje sommar samt under sportlovet. De håller även till i Klarastugan utanför Figeholm (Britt-Louise Andersson 2005, personlig kontakt).

3.12 Bär- och svamplockning

Områdets natur, med dess stora barrskogsdominans, gör att det finns gott om både bär och svamp i markerna, vilket lockar människor att vistas där under sommar och höst. Många utgår från Ostkustleden och gör därifrån avstickare in i skogen (Bertil Svensson 2005, personlig kontakt).

3.13 Fågelskådning

Inom det studerade området finns två ställen som är mycket attraktiva för fågelskådare, Kråkelund och Simpevarpshalvön (bilaga 1, 4, figur 3-8). Oskarshamnsbygdens fågelklubb har runt 160 medlemmar och gör ibland exkursioner till dessa båda ställen, utöver det är medlemmarna själva ute. Två guidade visningar genomförs även på Äspö varje år. Fågelskådning är mest intressant vår och höst, men även vinterskådning i skärgården förekommer då rastande vintergästande fåglar är på besök. Då området är känt för sitt rika fågelliv frekventeras det även av folk från andra klubbar (Jan Brenander 2005, personlig kontakt).

3.14 Övrigt

Utanför Figeholm ligger Figeholm Konferens AB (se även 3.1.5 och 3.1.2), en stor anläggning med konferenslokaler, stugby och camping. De har, förutom ett stort utbud av aktiviteter på plats, även som tidigare nämnts kanotuthyrning och båtturer i skärgården. Planer finns på att expandera och utöka antalet aktiviteter, för att göra anläggningen och trakten mer attraktiv för turister, inhemska såväl som utländska (Danne Strömberg 2005, personlig kontakt).



Figur 3-8. Kråkelund. Foto: Pia Ottosson.

Gässhult säteri i norra delen av det studerade området (bilaga 2) anordnar konferenser, middagar och jakt för företag och privatpersoner (Katarina Odéhn 2005, personlig kontakt).

I Ävrö by (bilaga 1) finns ett antal semesterbostäder, som hyrs ut till anställda på OKG. Dessa utnyttjas främst under sommarmånaderna (Kristina Dahlström 2005, personlig kontakt).

4 Eventuell framtida utveckling

I uppdraget ingick även att ta reda på vilka eventuella planer som finns hos kommunen och intresseföreningar på att utveckla rekreations- och friluftsverksamheten inom området. Enligt /Oskarshamns kommun 2003/ ska kommunen bland annat verka för att:

- säkerställa en god tillgång till natur- och fritidsområden i framförallt tätortsnära lägen,
- en natur- och kulturmiljöplan för hela kommunen upprättas för bevarande och utveckling,
- bevara tätortsnära grönområden och andra natursköna skogar,
- skapa goda förutsättningar till ett bra friluftsliv för alla,
- cykelleder genomförs på landsbygden,
- kust- och skärgårdsområdet förblir levande.

Några specifika planer på att utöka utbudet av friluftaktiviteter, såsom fritidsanläggningar, badplatser och dylikt, finns dock för närvarande inte för området kring Simpevarpshalvön /Oskarshamns kommun 2003/. I en undersökning som genomförts på OKG framkom att det som framförallt saknades var tillgång till en simhall, vilket man nu bygger centralt i Oskarshamn (Christer Holmgren 2005, personlig kontakt).

Inom ramen för LKO-projektet, Lokal Kompetensuppbyggnad i Oskarshamn Projekt Kärnavfall, har det under 2004 utarbetats en utvecklingsplan för Misterhults socken. Under 2005 kommer ett antal olika samhällsutredningar att göras, bland annat inom områdena image och turism, utvecklingsplan för kommundelar och spin-off effekter. För att realisera utvecklingsplanen för Misterhults socken kommer en ideell förening, Misterhultsbygdens intresseförening att bildas (Leif Carlsson 2005, personlig kontakt).

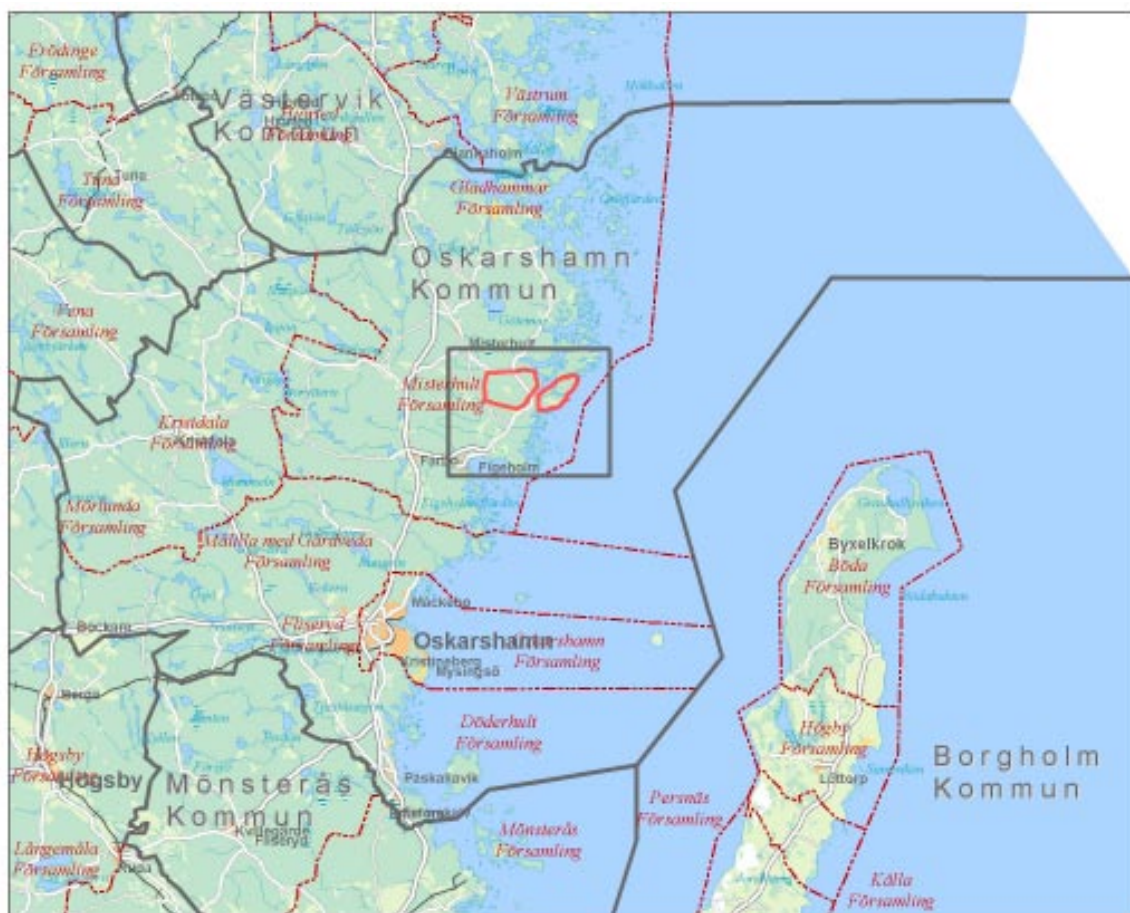
5 Slutsatser

Utifrån de uppgifter som har kommit fram i intervjuer finns det tre områden som är av speciellt högt värde för det rörliga friluftslivet. Det är Ostkustleden, Kråkelund och Hamnefjärden, områden som utnyttjas flitigt av både turister och närboende. Längs med Ostkustleden vandrar man genom skog och hagar och man kan både bada, fiska och plocka bär utmed vägen. Kråkelund med sitt rika fågelliv lockar många fågelskådare, men är även ett populärt utflyktsmål för dykare. Hamnefjärden, där vattnet kan vara upp till tio grader högre än omgivningen, är unik i sitt slag, eftersom man där kan bada till långt in på hösten och paddla kanot året runt.

6 Referenser

- Figeholms Båtklubb, 2005.** Gästhamn. www.fbk.nu. [2005-01-19]
- Figeholm Konferens AB, 2004.** Konferens. www.figeholmkonferens.se. [2005-01-20]
- Figeholms Marin, 2005.** Uthyrning. www.figeholmsmarin.com. [2005-01-24]
- F-net.nu, 2005.** www.f-net.nu/dykning. [2005-01-13]
- Friluftsrämjandet Småland, 2004.** Verksamheter. www.friluft.se/smaland. [2005-01-25]
- Höglandsskådning, 2005.** Övrigt. www.eksjo.se/hsk. [2005-01-21]
- Kanotguiden, 2005.** www.kanotguiden.com. [2005-01-25]
- Länsstyrelsen i Kalmar län, 2004.** Länsfakta. www.h.lst.se. [2005-01-10]
- Miliander et al., 2004.** Human population and activities at Simpevarp, SKB-rapport, Svensk Kärnbränslehantering AB.
- OKG AB, 2003.** www.okg.se. [2005-01-11]
- OSDK Calypso, 2005.** peterholm.nu/calypso. [2005-01-12]
- Oskarshamns kommun, 2003.** Översiktsplan 2000
- Oskarshamns kommun, 2004.** Turism. www.oskarshamn.se. [2005-01-13]
- SCB, 2000.** Församlingsarealer den 1 jan 2000. www.scb.se. [2005-01-24]
- SCB, 2003a.** Församlingsfolkmängd efter kön 31/12/2003. www.scb.se. [2005-01-24]
- SCB 2003b.** Folkmängd i riket, län och kommuner 30 september 2003 och befolkningsförändringar kvartal 1–3 2003. www.scb.se. [2005-01-24]
- SCB 2004.** Kommunarealer den 1 jan 2004. www.scb.se. [2005-01-24]
- SKB.** Äspöstigen
- Sveaskog, 2005.** Jakt, Fiske & Natur. www.sveaskog.se. [2005-01-27]

Karta över Oskarshamns kommun



Oskarshamn kommun

- Delområde Laxemar och Simpevarp
- Studerat område
- Kommungräns
- Församlingsgräns

0 2.5 5 10 15km












Liv GSD-Översiktskarta © Lantmäteriet
Gävle 2001, Medgivande M2001/5268
2008-06-016, 13:00



Karta över det studerade området



Oskarshamn kommun

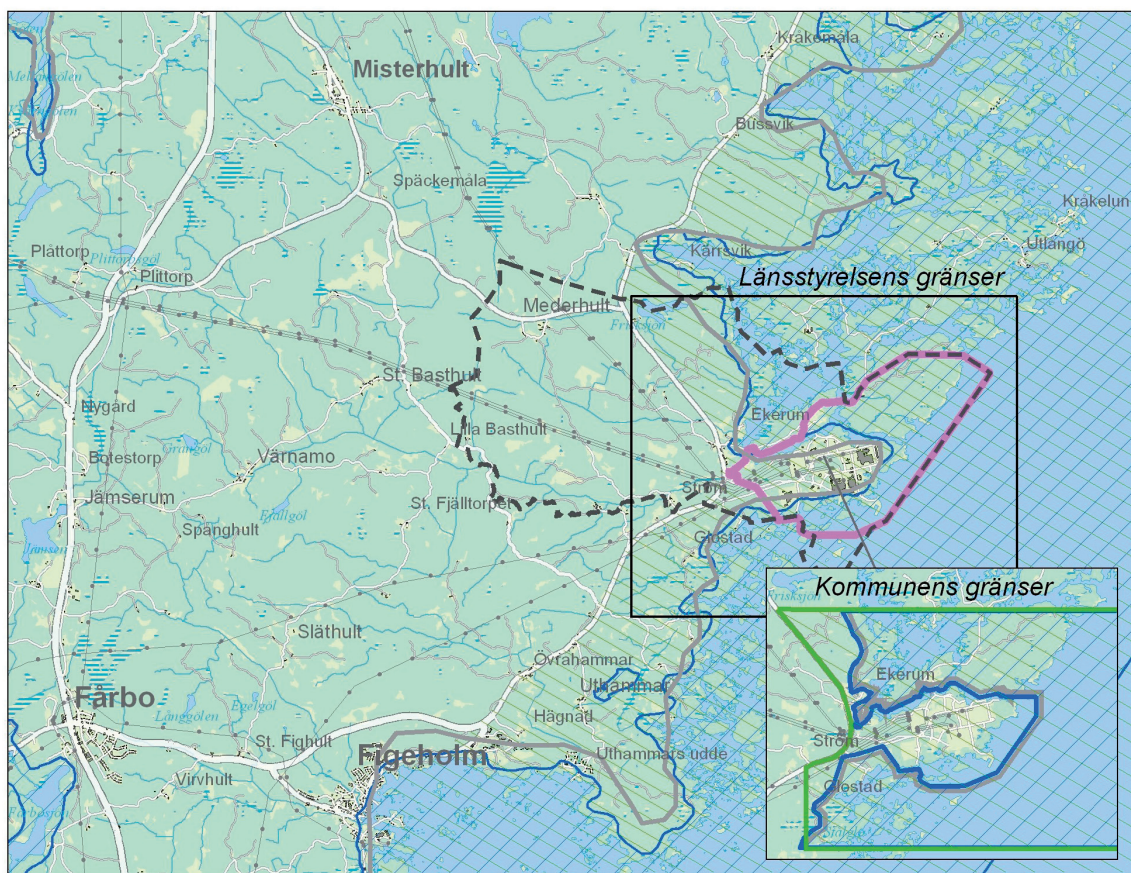
- | | |
|---|--|
|  Delområde Laxemar och Simpevarp |  Campingplatser |
|  Golfbanor |  Badplats |
|  Ostkustleden |  Gästhamn |
|  Motionslingor och motionsbanor |  Gymnastik- och föreningshallar |
|  Småbåtshamn | |
|  Gäststugor för ostkustleden | |
|  Sevärdheter | |





Ur GSD-Översiktskarta © Lantmäteriet
Gävle 2001, Medgivande M2001/5268
2006-06-30, 10:25



Karta över riksintresse för friluftsliv



Riksintressen

-  Riksintresse naturvård
-  Riksintresse kust och skärgård MB 4:2, 4:3, 4:4
-  Riksintresse energiproduktion
-  Riksintresse friluftsliv
-  Riksintresse sluförvar

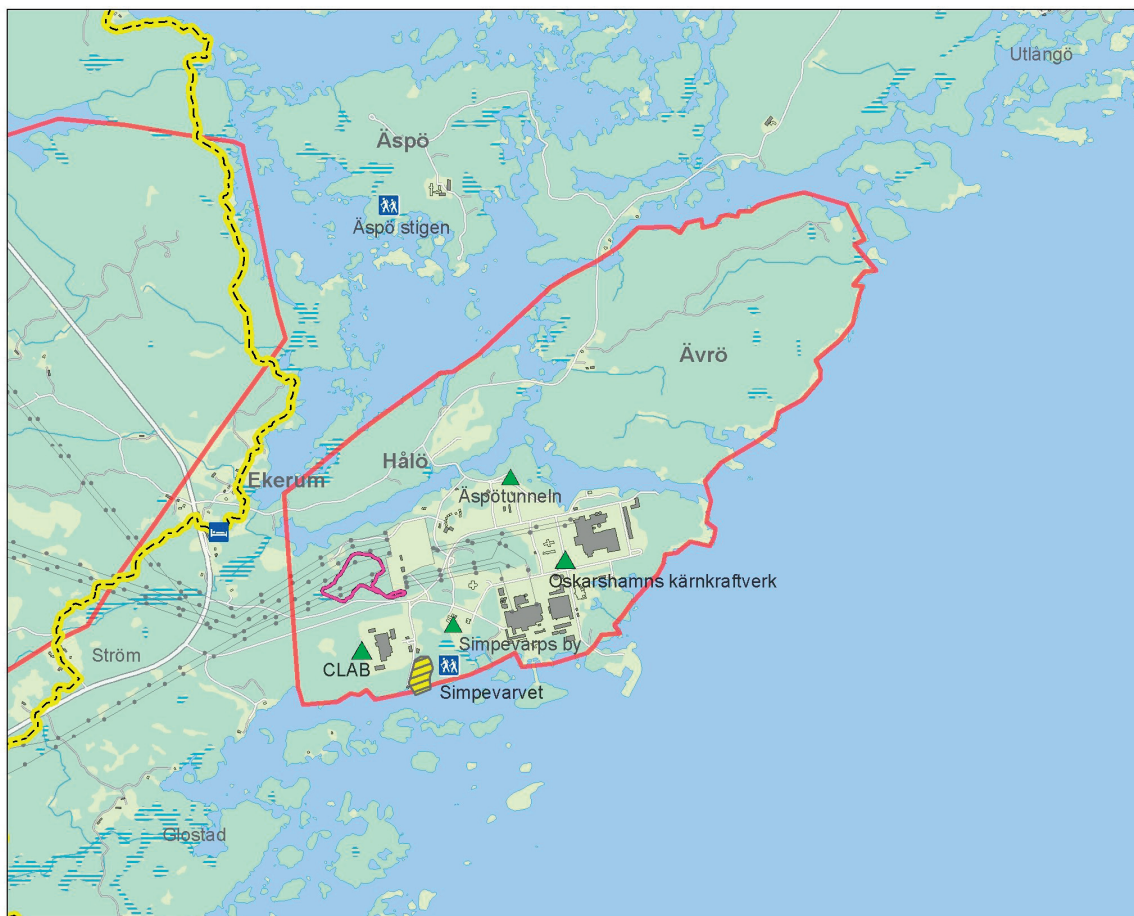
0 0.5 1 2 3 km



Ur GSD-Fastighetskarta © Lantmäteriet
Gavle 2001, Medgivande M2001/5268
2006-06-09, 17:30


OBS! Kommunens gränser enligt ÖP s.186
Ändrade gränser för:
- friluftsliv
- natur
- kust och skärgård

Detaljerad karta över Simpevarpshalvön



Simpevarp

- Delområde Laxemar och Simpevarp
- Ostkustleden
- Motionslingor och motionsbanor
- Småbåtshamnar
- Naturstigar
- Gäststugor för ostkustleden
- ▲ Sevärdheter



Ur GSD-Översiktskarta © Lantmäteriet Gävle 2001, Medgivande M2001/5268